

O.S.C. Telciu R.A.  
Nr. 2064 din 07.04.2023

### Notificare

cu privire la actele de punere in valoare de produse accidentale, constituite in arborete afectate de doboraturi si rupturi de vant, in fondul forestier proprietate privata persoane fizice, suprafete pentru care nu detin un amenajament silvic in vigoare, pentru care sunt incheiate Contracte de prestarii servicii silvice cu O.S.C. Telciu R.A., suprafete care nu sunt amplasate in arii naturale protejate.

In urma punerii in valoare a produselor accidentale generate de actiunea factorilor destabilizatori s-au intocmit urmatoarele acte de punere in valoare:

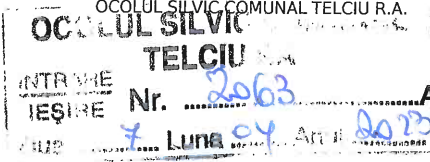
- 2300114700780- 718 Ganea Vasile, titlu de proprietate nr. 18930 din 17.09.1993, amplasata in UP V Telcisor, u.a. 15C, contractul de prestari servicii nr. 7088 din 02.12.2019, valabil pana la data de 31.12.2029, suprafata 1,0 ha., accidentale, avand un volum de 22,92 mc.

SEF OCOL  
ING. PUPEZA LUCA



FOND FORESTIER  
ING. PUPEZA VASILE

A handwritten signature in blue ink, corresponding to the name 'ING. PUPEZA VASILE'.



ACT DE PUNERE ÎN VALOARE NR. 2300114700780

Unitate de Producție: V - TELCISOR  
Denumire A.P.V.: 718 Ganea Vasile

Suprafață totală act - (ha): 1.0 Tratament: T. ÎN FONDUL FORESTIER NAȚIONAL PENTRU CARE LEGEA NU OBLIGĂ LA ELABORAREA DE AMENAJAMENTE SILVICE (S DE MAX. 10 HA) Natura Produsului: PRODUSE ACCIDENTALE Tehnologia de Exploatare: TRUNCHIURI SI CATARGE Data inventarierii: 06.04.2023 Anul exploatării: 2023 Procedeeul de inventariere: FIR CU FIR Ciocan forma CIRCULARĂ nr.: PPBN0309 Accesibilitate: 1001-1500										Informații privind N.T.S.M.				Grupa de specii		Nr. de arbori		Volum		
										Stâncării pe - (ha): Arbori putregăioși - (buc): 1 cu un volum de - (mc): 0.17 Iescării - (buc): 4 cu un volum de - (mc): 1.04				Rășinoase FAG Quercinee Diverse tari Diverse moi		64		22.92		
														Total:		64		22.92		
Specia			SORTARE DIMENSIONALĂ							Lemn lucru	Coajă	Lemn de foc		Volum brut						
			G1	G2	G3	M1	M2	M3	LS			Total	VF							
MOLID			0.03	2.74	2.84	3.73	1.22		0.39	10.95	1.27	10.70	0.01	22.92						
TOTAL			0.03	2.74	2.84	3.73	1.22		0.39	10.95	1.27	10.70	0.01	22.92						
U.A.	Suprafață (ha)		Vârsta ani	Panta G	Semintș utilizabil							Total volum brut								
	Par cursă	UA			%	S. tot	Compoziție				H.									
15C	1.00		55	20.00			0					22.92								
U.A.	MO	Volum																		
15C	22.92	22.92																		
Total	22.92	22.92																		
U.A.	Specia	Diametre		Înălțimi		Vârsta	Vol. arb.	Nr. arb.	Creștere	Sortare dimensională						Coajă	Lemn foc		Volum brut	
		dt	dcg	ht	hc					G1	G2	G3	M1	M2	M3	LS		Total	VF	
15C	MO	21.17	21.17	18.78	18.78	55	0.36	64		0.03	2.74	2.84	3.73	1.22		0.39	1.27	10.70	0.01	22.92
Total U.A.: 15C								64		0.03	2.74	2.84	3.73	1.22		0.39	1.27	10.70	0.01	22.92
Total General U.A.								64		0.03	2.74	2.84	3.73	1.22		0.39	1.27	10.70	0.01	22.92

Șef Ocol,

PUPEZA LUCA



Întocmit,

Birou Fond Forestier,

Verificat,

06.04.2023  
ing. Pupeza Vasile  
Pupeza

Proces-verbal de verificare

Încheiat astăzi *06.09.2023*

Subsemnatul, *Ing. Popescu Vasile*, având funcția de *inginer*  
în calitate de persoană desemnată cu verificarea lucrărilor de punere în valoare, în prezența:

1. *tehn. Popescu Vasile*, în calitate de conducător al lucrărilor de teren la evaluarea masei lemnoase/ *tehn. Popescu Vasile*;
  2. *Ing. Popescu Vasile*, în calitate de persoană care a efectuat lucrările de birou și de elaborare/introducere în SUMAL a actului de punere în valoare în stadiul „CULES”, și
  3. *tehn. Popescu Vasile*, în calitate de titular al cantonului silvic
- U.P. *15C*, natura produselor *Acc. I*, felul tăierii *Acc. I*

Constatări:

A. Verificarea lucrărilor de teren

1. Amplasarea și delimitarea în teren a lucrărilor:

1.1. Sunt executate lucrările de evaluare în U.P. și u.a.-urile prevăzute de amenajament și înscrise în delegația de marcarea:

DA (semnătura persoanei desemnate cu verificarea lucrărilor) *Popescu Vasile*  
NU, cu următoarea argumentație .....  
(semnătura persoanei desemnate cu verificarea lucrărilor)

1.2. Sunt delimitate lucrările în teren:  
DA, prin delimitare cu *marcarea amenajamentice* *Popescu Vasile*  
(semnătura persoanei desemnate cu verificarea lucrărilor)  
NU, cu următoarea argumentație .....  
(semnătura persoanei desemnate cu verificarea lucrărilor)

2. Alegerea arborilor de extras

Sunt aleși arbori de extras în concordanță cu scopul lucrărilor, natura tăierii și cu categoria de produse pentru care s-a emis delegația de marcarea:

DA (semnătura persoanei desemnate cu verificarea lucrărilor) *Popescu Vasile*  
NU, cu următoarea argumentație .....  
(semnătura persoanei desemnate cu verificarea lucrărilor)

3. Măsurarea/determinarea elementelor dendrometrice

3.1. Măsurarea diametrelor

Abaterile la măsurarea diametrelor de bază se încadrează în nivelul admis de norme tehnice:

DA (semnătura persoanei desemnate cu verificarea lucrărilor) *Popescu Vasile*  
NU, cu următoarea argumentație .....  
(semnătura persoanei desemnate cu verificarea lucrărilor)

3.2. Măsurarea înălțimilor

Diferența între înălțimea medie stabilită la evaluare și cea rezultată din verificări, pe specii, se încadrează în nivelul admis de norme tehnice:

DA (semnătura persoanei desemnate cu verificarea lucrărilor) *Popescu Vasile*  
NU, cu următoarea argumentație .....  
(semnătura persoanei desemnate cu verificarea lucrărilor)

3.3. Estimarea clasei de calitate

Abaterile la estimarea clasei de calitate se încadrează în nivelul admis de norme tehnice:

DA (semnătura persoanei desemnate cu verificarea lucrărilor) *Popescu Vasile*  
NU, cu următoarea argumentație .....  
(semnătura persoanei desemnate cu verificarea lucrărilor)

4. Aplicarea amprentei dispozitivului special de marcat\*

Amprenta dispozitivului special de marcat este aplicată conform Regulamentului privind forma și utilizarea dispozitivelor speciale de marcat, precum și modul de marcarea arborilor sau a unor grupuri de arbori:

DA (semnătura persoanei desemnate cu verificarea lucrărilor) *Popescu Vasile*  
NU, cu următoarea argumentație .....  
(semnătura persoanei desemnate cu verificarea lucrărilor)

5. Numerotarea arborilor marcați (verificarea se face prin sondaj)\*

5.1. Numerele de inventar sunt înscrise pe arbori cu *creșterea înălțimii* și sunt lizibile:

DA (semnătura persoanei desemnate cu verificarea lucrărilor)

NU, cu următoarea argumentație .....  
(semnătura persoanei desemnate cu verificarea lucrărilor)

5.2. Se constată necorelări în relația nr. arbore-specie-diametru, între datele din carnetul de inventariere și cele de la verificare:

DA, cu următoarea argumentație .....  
(semnătura persoanei desemnate cu verificarea lucrărilor)

NU (semnătura persoanei desemnate cu verificarea lucrărilor)

Concluzii *Lucrarea de punere în valoare s-a desfășurat cu respectarea normelor tehnice silvice în vigoare.*

Verificarea lucrărilor de birou

1. Încadrarea în prevederile amenajamentului silvic

Natura tăierii și volumul de extras (intensitatea tăierii) se încadrează în prevederile amenajamentului vic:

DA (semnătura persoanei desemnate cu verificarea lucrărilor)

NU, cu următoarea argumentație *Sunt produse accidentale* .....  
(semnătura persoanei desemnate cu verificarea lucrărilor)

a) corelația între carnetul de inventariere și actul de punere în valoare, în privința numărului de arbori specii;

b) corelația între elementele dendrometrice medii pe specii consemnate în fișele de calcul ale acestora și cele utilizate la calculul actului de punere în valoare;

c) informațiile necesare completării tuturor rubricilor din actul de punere în valoare.

2. Există corelație între carnetul de inventariere și actul de punere în valoare în stadiul „CULES“, în vînta unităților amenajistice în care s-a efectuat lucrarea:

DA (semnătura persoanei desemnate cu verificarea lucrărilor)

NU, cu următoarea argumentație .....  
(semnătura persoanei desemnate cu verificarea lucrărilor)

3. Există corelație între datele primare (carnetul de inventariere și fișele de despuiere, pe specii, categorii de diametre și clasă de calitate) și actul de punere în valoare în stadiul „CULES“, în privința numărului de arbori:

DA (semnătura persoanei desemnate cu verificarea lucrărilor)

NU, cu următoarea argumentație .....  
(semnătura persoanei desemnate cu verificarea lucrărilor)

4. Există corelație între înălțimile medii pe specii determinate în teren (consemnate în fișele de calcul) și cele utilizate la calculul actului de punere în valoare:

DA (semnătura persoanei desemnate cu verificarea lucrărilor)

NU, cu următoarea argumentație .....  
(semnătura persoanei desemnate cu verificarea lucrărilor)

5. Au fost introduse în aplicația de calcul actul de punere în valoare, celelalte informații referitoare la evaluare (nr. dispozitiv special de marcat cu amprentă circulară și/sau pătrată, informații NTSM etc.):

DA (semnătura persoanei desemnate cu verificarea lucrărilor)

NU, cu următoarea argumentație .....  
(semnătura persoanei desemnate cu verificarea lucrărilor)

Concluzii *AN-ul a fost întocmit corect*

În urma verificării lucrărilor de evaluare a masei lemnoase

SE PROPUNE:

1. Aprobarea actului de punere în valoare (semnătura persoanei desemnate cu verificarea lucrărilor)

2. Refacerea parțială a lucrărilor constând în .....  
(semnătura persoanei desemnate cu verificarea lucrărilor)

3. Anularea lucrărilor de inventariere (semnătura persoanei desemnate cu verificarea lucrărilor)

Participanți la verificarea lucrărilor de evaluare:

1. *ing. Răzvan Verib* ..... nume, prenume, funcția și semnătura

2. *ing. Răzvan Fărdăuș* ..... nume, prenume, funcția și semnătura

3. *ing. Feriș Nicolae* ..... titular canton (nume, prenume și semnătura)

**OCOLUL SILVIC COMUNAL TELCIU**

7088 din 2.12.2019

**CONTRACT DE PRESTĂRI SERVICII**

**PĂRȚILE CONTRACTANTE**

Pupeza Vasile domiciliat în Telciu, sat Telciu, nr 326, jud. Bistrita-Nasaud, CNP 500819062967 în calitate de **BENEFICIAR** și

Ocolul Silvic comunal Telciu, cu sediul în comuna Telciu Nr. 188B, cod unic de inregistrare 025327840, reprezentat prin ing. Pupeză Luca – șef ocol, Chitul Georgeta-contabil, ing. Pupeza Vasile în calitate de **PRESTATOR**.

**I. Obiectul contractului**

Art. 1 Obiectul contractului îl constituie prestarea următoarelor servicii:

a) paza suprafeței de pădure de 1,0 Ha, proprietatea beneficiarului, conform titlul de proprietate Nr. 18930 din 17.09.1993 situată pe teritoriul administrativ al comunei Telciu, amplasamentul în teren după cum urmează:

Nr. crt.	UP	u.a.	Suprafața Ha	Vecinătăți			
				Nord	Sud	Est	Vest
1	<u>V</u>	<u>ISC</u>	<u>1,00</u>	<u>O.S.-C Telciu RA</u>	<u>OSC Telciu RA</u>	<u>Tătar Georgehe</u>	<u>OSC Telciu RA</u>

- b) executarea lucrărilor necesare pentru prevenirea și combaterea dăunătorilor pădurii;
- c) asigurarea respectării măsurilor de prevenire și stingere a incendiilor.
- d) delimitarea proprietatii forestiere conform actelor de proprietate si mentinerea in stare corespunzătoare a semnelor de hotar.

Prestatorul a preluat suprafața de 1.000 Ha după efectuarea unui control de fond, anexa 1 la prezentului contract.

Predarea primirea suprafeței se face prin proces verbal, anexa Nr. 2 a prezentului contract.

## II. Durata contractului

Art. 2 Contractul intră în vigoare la data încheierii procesului verbal de predare- primire, anexa 2 a prezentului contract, si este valabil pana la data de 31.12.2029, data la care acesta inceteaza sa mai produca efecte.

Art. 3 Pentru prestarea serviciilor ce fac obiectul contractului prețul este de 36 RON / an /ha cu TVA pentru prestațiile prevăzute la art. 1 litera „a” și „h”. Prețul stabilit se va plati in rate semestriale. Pentru primele două semestre, plata se va face până la data de 10 ianuarie, respectiv 10 iunie, la caseria Ocolului Silvic comunal Telciu. Pentru restul prestațiilor menționate în obiectul contractului prețul se va stabili în decretele de lucrări întocmite de **prestator** și însușite de **beneficiar** înainte de executarea lucrărilor. Decretul este semnat de părți reprezintă act adițional la prezentul contract. Prețul pentru lucrările executate se va plăti în termen de 5 zile de la data recepției.

## III. Recepția lucrărilor

Art. 4 Recepția lucrărilor ce fac obiectul contractului se face de către **beneficiar** care va fi convocat pentru prezent la data stabilită de **prestator**.

Dacă **beneficiarul** nu participă la recepție, lucrarea se consideră executată în mod corespunzător în punct de vedere cantitativ și calitativ, situațiile de lucrări executate întocmite de **prestator** fiind documente de plată valabile, opozabile **beneficiarului**.

## IV. Obligațiile părților

Art. 5 **Prestatorul** se obligă să execute prestațiile silvice ce fac obiectul contractului cu condiția asigurării către **beneficiar** a finanțării acestora.

Neasigurarea fondurilor necesare executării lucrărilor silvice atrage răspunderea exclusivă a **beneficiarului** pentru neexecutarea lucrărilor silvice.

Referitor la prestația privind paza pădurilor **prestatorul** se obligă:

să asigure paza pădurii prin personal silvic de specialitate, în vederea prevenirii tăierilor ilegale, distrugerii sau degradării vegetației forestiere, pășunatului abuziv și altor fapte infracționale sau contravenționale.

să încheie procese verbale de infracțiune sau contravenție pentru săvârșirea unor fapte penale sau contravenționale prevăzute în legislația silvică în vigoare;

în cazul în care personalul silvic nu justifică tăierile ilegale de arbori prin procese verbale de infracțiune, procese verbale de contravenție sau nu li se aprobă riscul normal al serviciului **beneficiarul** va fi despăgubit conform reglementarilor legale în vigoare;

să efectueze obligatoriu două controale de fond, unul primăvara și unul toamna;

în cazul în care la controalele de fond se constată arbori tăiați în mod ilegal, să comunice un exemplar din aceste controale **beneficiarului** care are dreptul să facă contestație la Ocolul Silvic comunal Telciu în termen de 15 zile de la comunicare.

**Art. 6 Beneficiarul se obligă:**

să elaboreze amenajamentul silvic pentru pădurea care face obiectul contractului;

să primească, în vederea aprobării, documentația transmisă de reprezentantul **prestatorului** privind riscul normal al serviciului și devizele de lucrări necesare a se executa;

să plătească la scadență prețul stabilit prin contract;

să-și însușească, în termen de 5 zile graficul privind lucrările ce urmează a fi executate;

să înființeze un fond de conservare și regenerare a pădurilor, purtător de dobândă, aflat la dispoziția și în interesul **prestatorului** din resursele prevăzute la art. 33 din Legea 46/2008.

Fondul precizat la litera „e” va fi folosit pentru împăduriri și pentru regenerarea suprafețelor parcurse cu incendii.

Utilizarea fondului se va putea face în momentul începerii lucrărilor la nivelul documentațiilor (devizelor) aprobate.

## V. Răspunderea contractuală

**Art. 7** Pentru neexecutarea sau executarea în mod necorespunzător a obligațiilor prevăzute în contract, părțile răspund una alteia următoarele penalități:

- **beneficiarul** 0,02 % pentru fiecare zi de întârziere a plății prețului, calculate la valoarea prestațiilor neachitate.

Neachitarea contravalorii taxei aferente a două trimestre consecutiv de către **beneficiar** atrage după sine rezilierea unilaterală a contractului din partea **prestatorului**.

## VI. Dispoziții finale

Art. 8 Presentul contract intră în vigoare numai după efectuarea controlului de fond și încheierea procesului verbal de predare primire.

Art. 9 Orice modificare în domeniul legislației silvice privind normele tehnice silvice, instrucțiuni privind regimul silvic etc. atrag după sine adaptarea în mod obligatoriu a clauzelor prezentului contract.

**PRESTATOR**

**OCOLUL SILVIC COMUNAL TELCIU**

Șef ocol  
Ing. Pupeză Luca



Contabil  
Chitul Georgeta

A handwritten signature in blue ink, likely belonging to Chitul Georgeta.

Întocmit  
Moldovan Pupeză

A handwritten signature in blue ink, likely belonging to Moldovan Pupeză.

**BENEFICIAR**

Numele și prenumele

Conen Vasile

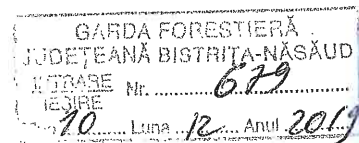
Semnătura

A handwritten signature in blue ink, corresponding to the name Conen Vasile.

Înregistrat la G.F.J. Bistrița

Nr. \_\_\_\_\_ din \_\_\_\_\_

Inspector





ROMANIA

1991

COMISIA JUDEȚEANĂ PENTRU STABILIREA DREPTULUI  
DE PROPRIETATE ASUPRA TERENURILOR

JUDEȚUL BISTRITA-NASAUD

NR. 18.930.

CODUL 65 35054

# TITLU DE PROPRIETATE

Comisia județeană pentru stabilirea dreptului de proprietate asupra terenurilor, pe baza propunerii Comisiei comunale, orașenești, municipale și a prevederilor Legii nr. 18/1991 a Fondului Funciar.

## DECLARĂ

Cetățeanul (a) TATAR P. IOAN

(a) .....

în satul PIATRA..... comuna, orașul, municipiul CHIUZA.

Județul BISTRITA-NASAUD primește în proprietate o suprafață totală

1 ha..... mp., din care:

- prin reconstituirea dreptului de proprietate 1 ha..... mp.

- prin constituirea dreptului de proprietate..... ha..... mp.,


pe teritoriul satului TELCISOR..... comunei, orașului, municipiului

TELCIU..... structurată și amplasată conform celor de pe verso.

Proprietarul va exercita asupra celor de mai sus. toate drepturile și obligațiile ce decurg din lege.

SECRETAR  
Prefectura Bistrița-Năsăud  
*[Signature]*

DIRECȚIA GENERALĂ  
PENTRU  
AGRICULTURĂ ȘI ALIMENTAȚIE  
DIRECTOR GENERAL



OFICIUL DE CADASTRU  
ȘI  
ORGANIZAREA TERITORIULUI  
DIRECTOR

*[Signature]*

DATA 17.09.1993

CATEGORIA DE FOLOSINȚĂ: 1 SUPRAȚĂȚĂ  
 NR. TOPOGRAFIC: 1 SUPRAȚĂȚĂ  
 TABLA (SOLĂ): 1 SUPRAȚĂȚĂ  
 PARCELĂ: 1 SUPRAȚĂȚĂ  
 Ha mp  
 TOTAL GENERAL (A+B) 1 Ha 1 mp  
 din care:  
 ARABIL Ha mp  
 VII Ha mp  
 LIVEZI Ha mp  
 PĂȘUNI Ha mp  
 FINEȚE Ha mp  
 PĂDURI 1 Ha 1 mp  
 CURȚI, CONSTRUCȚII Ha mp  
 ALTE TERENURI Ha mp

CATEGORIA DE FOLOSINȚĂ	TABLA (SOLĂ)	PARCELĂ	Ha	mp	NORD	EST	SUD	VEST	OBSERVAȚII
1									
2									
3									
4									
5									
6	<u>up</u>	<u>1</u>	<u>1</u>	<u>1</u>	<u>1</u>	<u>1</u>	<u>1</u>	<u>1</u>	<u>1</u>
7									
TOTAL			<u>1</u>	<u>1</u>					

**B. SUPRAȚĂȚĂ PRĂSĂȚĂ ÎN ÎNTRAVILAN**

NR. CRT.	CATEGORIA DE FOLOSINȚĂ	NR. TOPOGRAFIC	SUPRAȚĂȚĂ		NORD	EST	SUD	VEST	OBSERVAȚII
			Ha	mp					
1	ARABIL								
2	VII								
3	LIVEZI								
4	PĂȘUNI								
5	FINEȚE								
6	CURȚI, CONSTRUCȚII								
7	ALTE TERENURI								
TOTAL									

P.I. BISTRITA-NĂSAUD  
 Nr. 3261 B. CT. 2010

Prezenta copie este conformă  
 cu originalul aflat în arhiva  
 instituției.  
 Nume Prenume: Ciobașu P  
 Semnătura: [Signature]



U.P. I, u.a. 15C, Supraf. 10ha, Acci, 05.04.2023. Felu. RA Fălăcăuși



U.P.U, u.g. 15C, Supraf. 1,0 ha, ACCI, 05.04.2023

Felu. 



U.P. 5, u.a. 150, Supat = 10ha, Acci, 05.04.2023. Foto. P. S. Trnava K. J.



U.P.V, u.a 15C, Supraf = 1,0 ha, Acc I, 05.04.2023. Teh. Postava HCU 